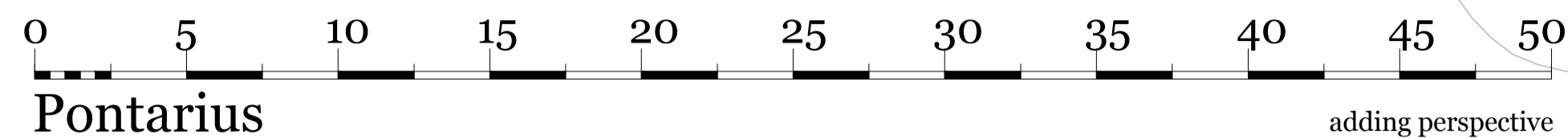


Pontarius

X=6418720
Y=154580

X=6418720
Y=154600

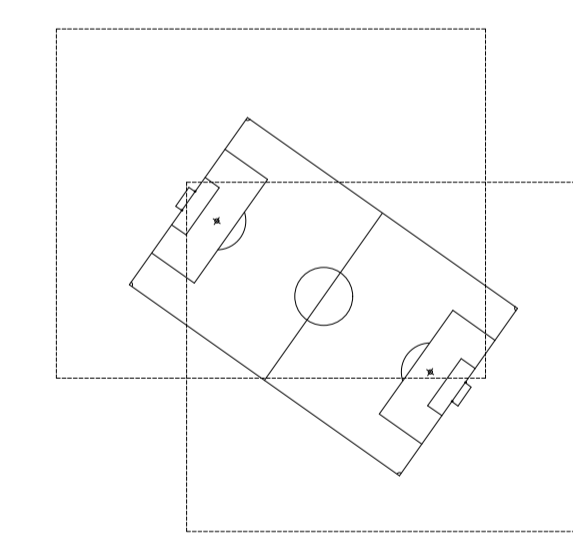


FÖRKLARING

- ARBETSOMRÅDE
- BEF HÖJD (INMÄTT)
- PROJEKTERAD HÖJD
- SLÄNT
- L-STÖD / MUR
- FUNDAMENT FÖR BELYSNINGSMAST
- DIKE
- BEFINTLIG GRUNDKONSTRUKTION
- BELAGD YTA GRUS / MAKADAM
- KONSTGRÄSYTA
- ASFALTSYTA
- GRÄSYTA
- RÖRRÄCKE
- FLÄTVERKSSTÄNGSEL

ANMÄRKNINGAR

KOORDINATSYSTEM: SWEREF 99
HÖJDSYSTEM: RH2000



FÖRFRÅGNINGSUNDERLAG

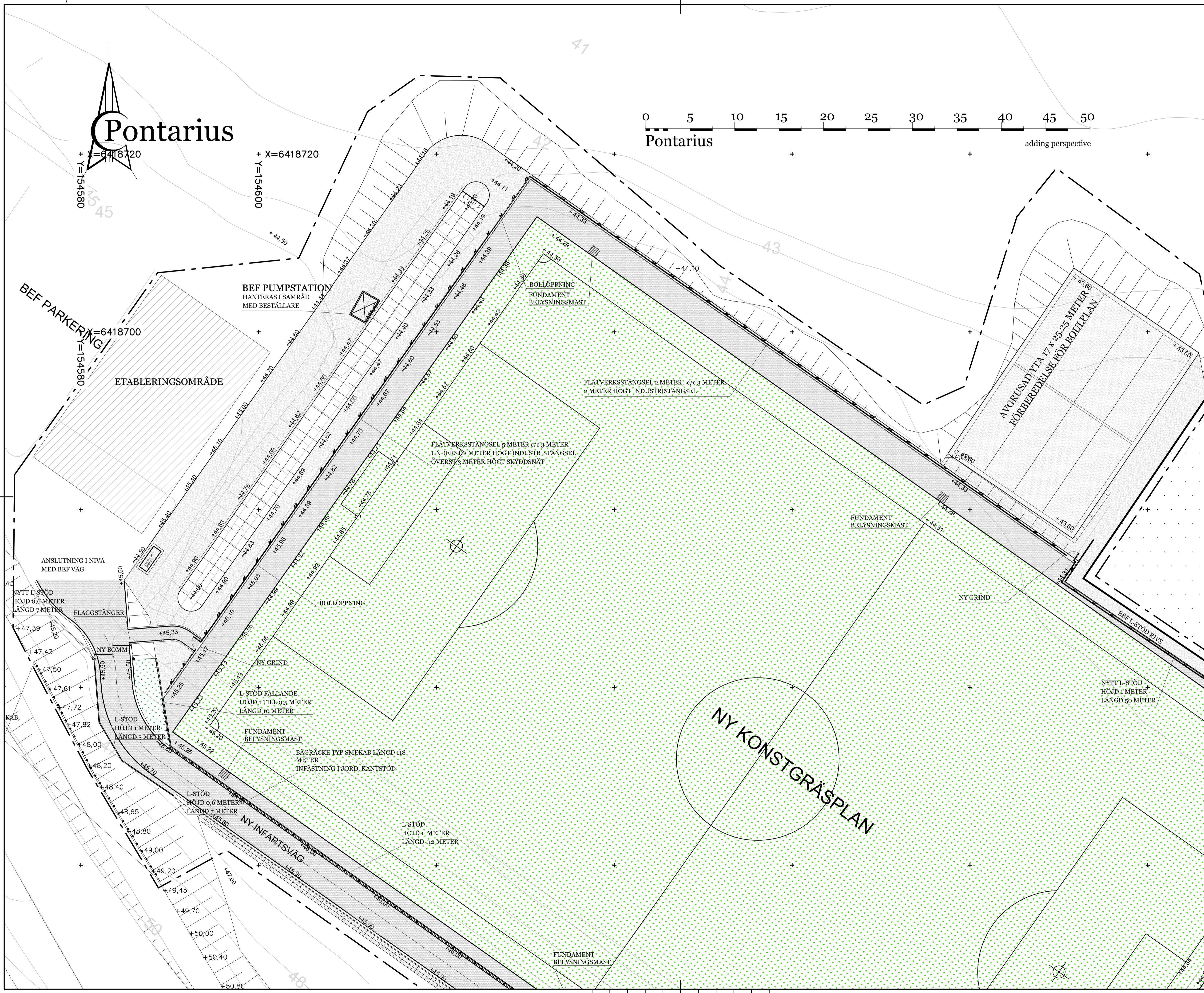
ALE

Pontarius

UPPDRAG NR	RITAD AV/KONSTR. AV	HANDLÄGGARE
	GL / GL	GL / MÖ
DATUM	ANSVARIG	
2015-11-18	GUSTAF LUSTIG	

HÖJD - OCH YTSKIKTSPLAN
KONSTGRÄSPLAN FÖR FOTBOLL
VIMMERVI IDROTTSPLATS
NÖDINGE - ALE KOMMUN

SKALA A1: 1:200	NUMMER	BET
SKALA A3: 1:400	M-16-1-101	



P.L.O.: 2015-11-13 10:20 P:\05 BUSINESS AREA SEAPORTS & ROADS\01 CLIENTS\ALE KOMMUN\KONSTGRÄSPLAN NÖDINGE\02 GENOMFÖRANDE\CAD\M\RT\REF\M-16-1-DWG GUSTAF LUSTIG