






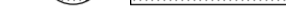






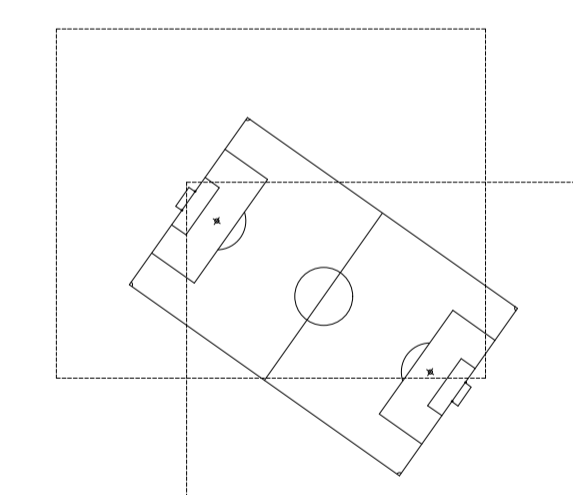


# FÖRKLARING

-  ARBETSOMRÅDE
-  BEF HÖJD (INMÄTT)
-  PROJEKTERAD HÖJD
-  SLÄNT
-  L-STÖD / MUR
-  FUNDAMENT FÖR BELYSNINGSMÅST
-  DIKE
-  BEFINTLIG GRUNDKONSTRUKTION
-  BELAGD YTA GRUS / MAKADAM
-  KONSTGRÄSYTA
-  ASFALTSYTA
-  GRÄSYTA
-  RÖRRÄCKE
-  FLÄTVERKSSTÄNGSEL

# ANMÄRKNINGAR

KOORDINATSYSTEM: SWEREF 99  
HÖJDSYSTEM: RH2000



BET	ANT	ÄNDRINGEN AVSER	SIGN	DATUM

## FÖRFRÅGNINGSUNDERLAG



# Pontarius

UPPDRAG NR	RITAD AV/KONSTR. AV	HANDLÄGGARE
DATUM	ANSVARIG	GL / GL
2015-11-18	GUSTAF LUSTIG	GL / GL
HÖJD- OCH YTSKIKTSPLAN		
KONSTGRÄSPLAN FÖR FOTBOLL		
VIMMERVI IDROTTSPLATS		
NÖDINGE - ALE KOMMUN		
SKALA A1: 1:200	NUMMER	BET
SKALA A3: 1:400	M-16-1-102	



Pontarius

NY KONSTGRÄSPLAN

BEFINTLIG INOMHUSHALL  
FGH+ 43,20

KLUBBSTUGA  
FGH+ 46,00

GRÄSPLAN

Pontarius

0 5 10 15 20 25 30 35 40 45 50  
adding perspective

P:\05 BUSINESS AREA SEAPORTS & ROADS\01 CLIENTS\ALE KOMMUN\KONSTGRÄSPLAN NÖDINGE\02 GENOMFÖRANDE\CAD\1\RIITHEM-16-1-DWG GUSTAF LUSTIG