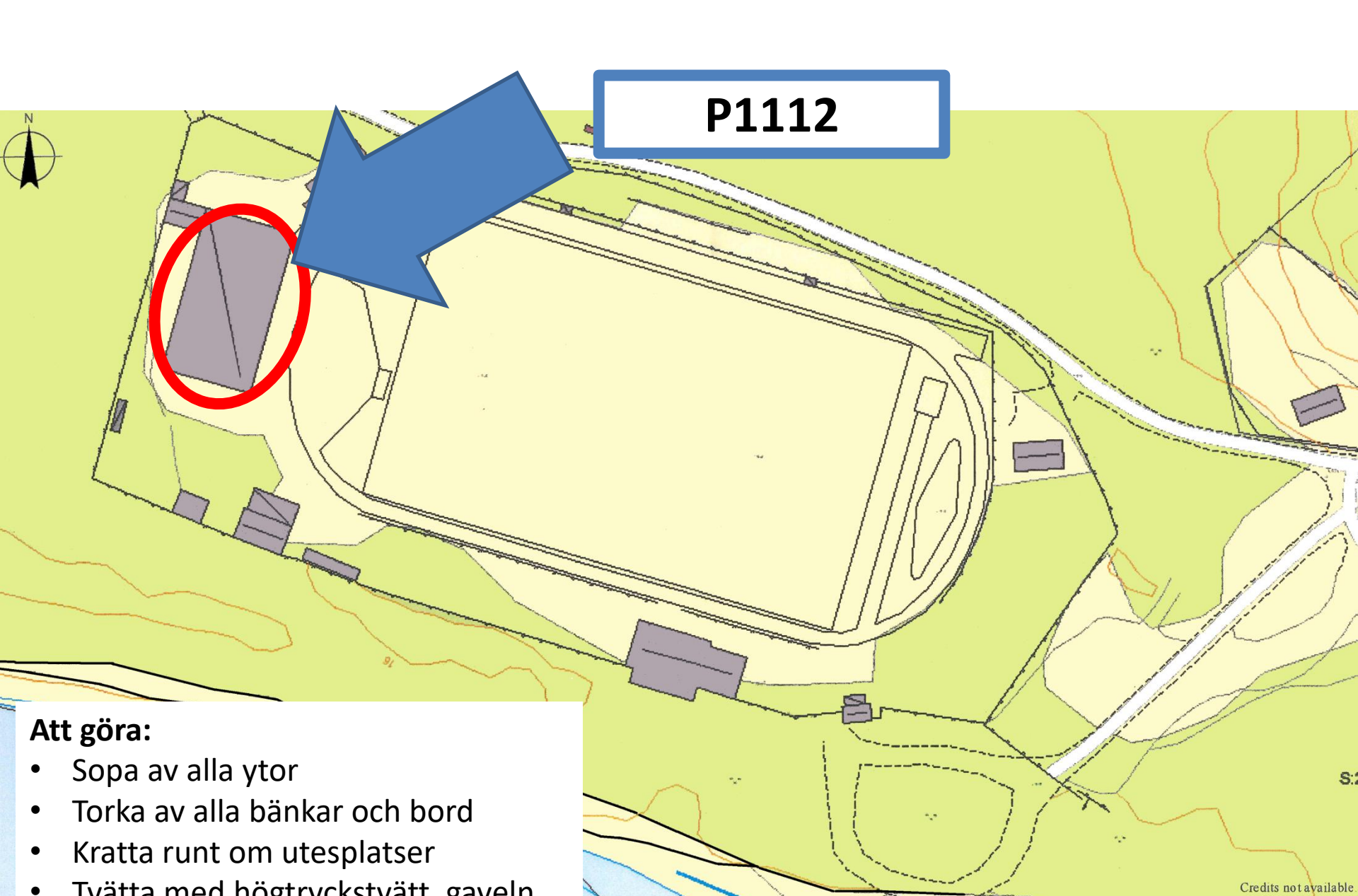


# SSK Vårstädning

- Lygnevi Loge – **P1112**
- Minigolf – **F0809 & F07**
- Kafeteria och bollförråd – **P09 & P1314**
- Biytor – **P08; F1011 & Junior**
- Camping – **Herrar**
- Strand – **F121314, P10 & P0607,  
P05**

A site plan of a facility labeled P1112. The plan shows a large central rectangular area with a circular feature on the right side. A red circle highlights a building on the left side, and a large blue arrow points from the top center towards this building. A north arrow is in the top left corner. The plan is overlaid on a topographic map background with green and yellow terrain and brown contour lines.

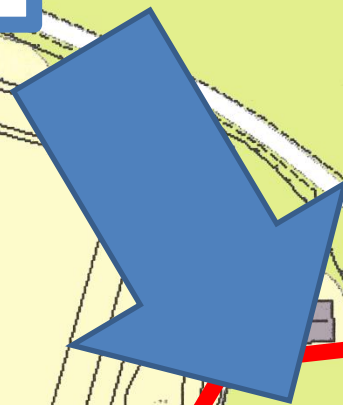
**P1112**

**Att göra:**

- Sopa av alla ytor
- Torka av alla bänkar och bord
- Kratta runt om utesplatser
- Tvätta med högtryckstvätt, gaveln mot sjön.

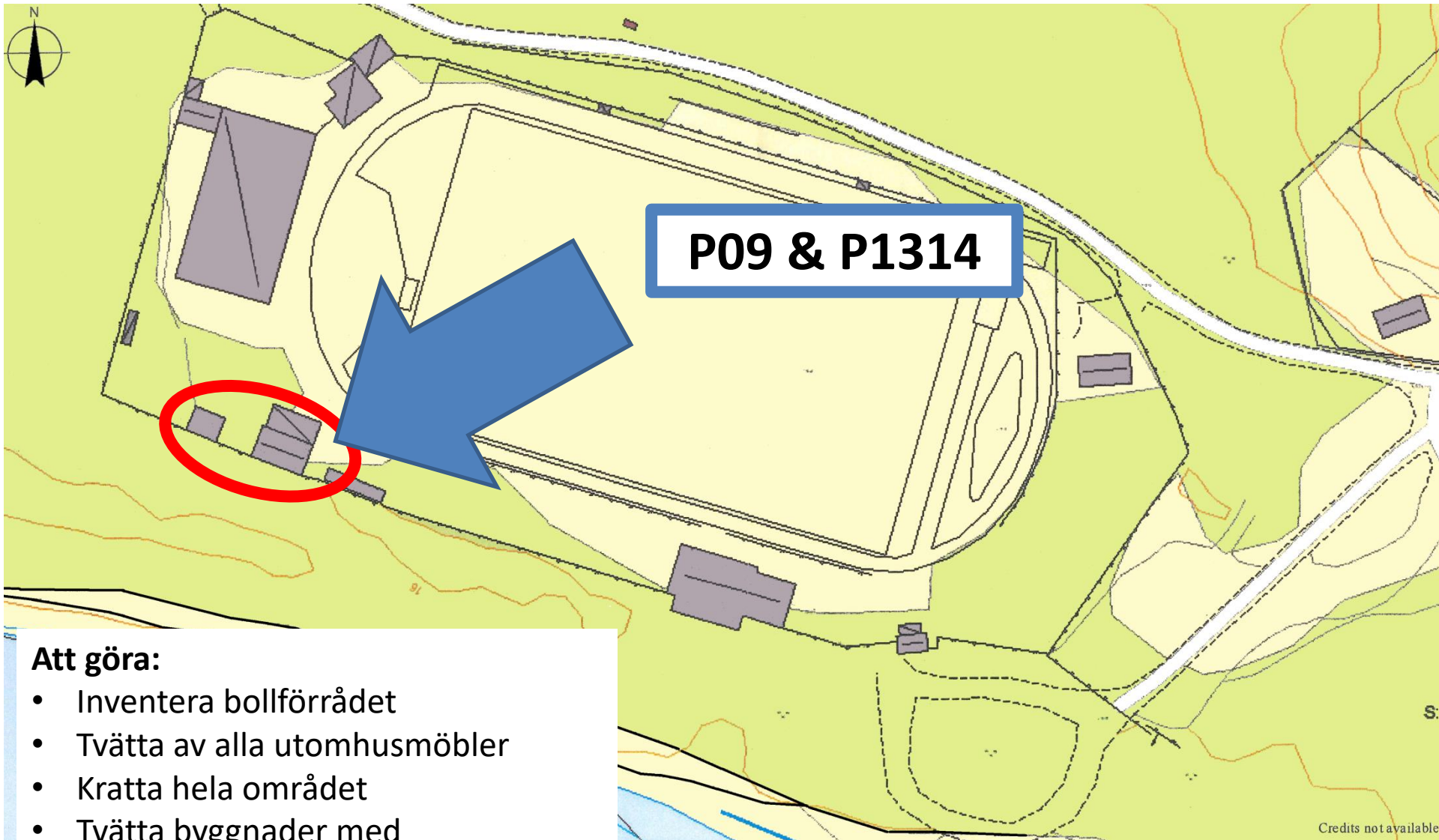


**F0809 & F07**



**Att göra:**

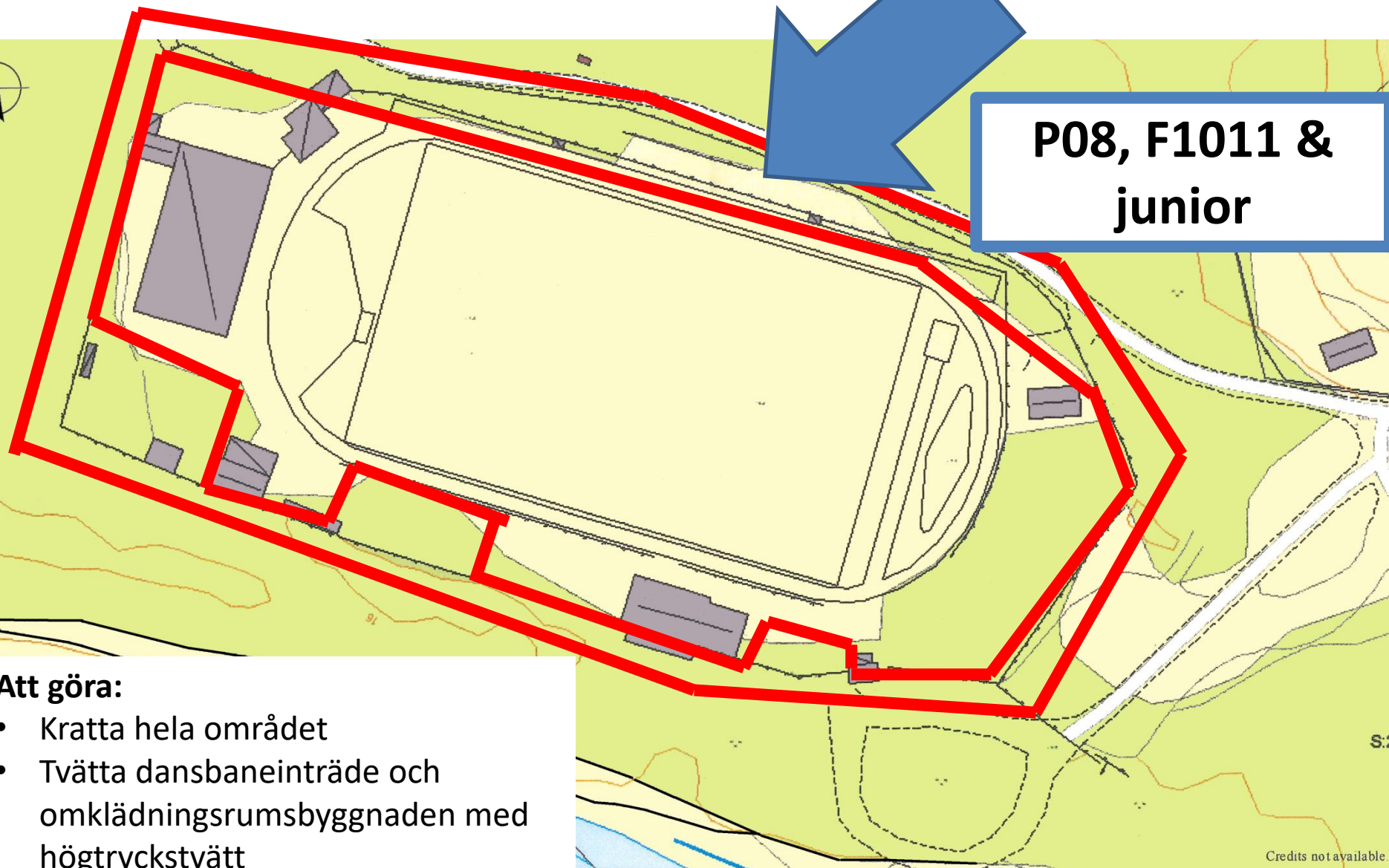
- Sopa av alla banor
- Kratta hela området
- Tvätta med klubbhuset  
högtryckstvätt



**P09 & P1314**

**Att göra:**

- Inventera bollförrådet
- Tvätta av alla utomhusmöbler
- Kratta hela området
- Tvätta byggnader med högtryckstvätt samt markmonterade bord stolar



**P08, F1011 &  
junior**

### Att göra:

- Kratta hela området
- Tvätta dansbaneinträde och omklädningsrumsbyggnaden med högtryckstvätt
- Tvätta kajaker och kanoter