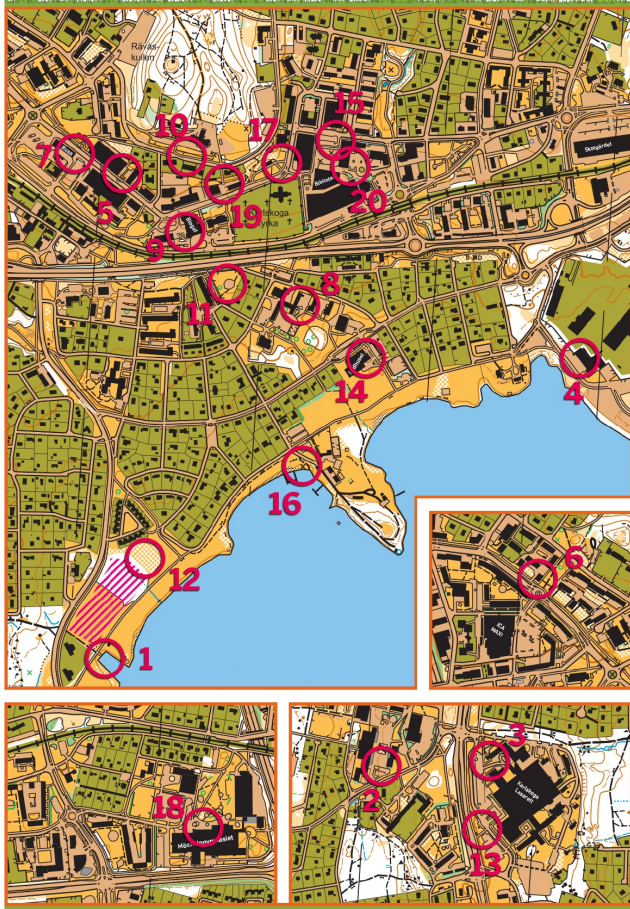



# Bildkartan



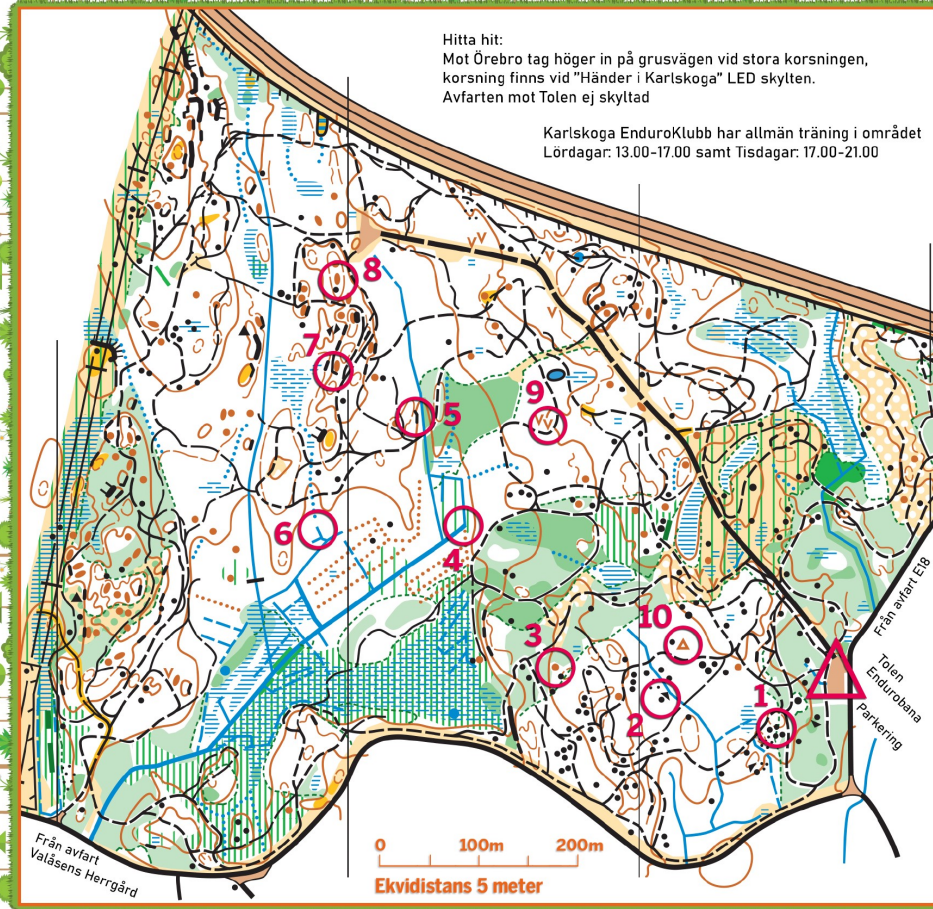
## Bildkartan - Så här går det till:

På årets bildkarta har vi valt ut 20 st kända platser i Karlskoga. Målet med detta bildpussel är att para ihop bilderna märkta A till T, med rätt kontrollpunkt märkt 1 till 20 till här över på bladet.

Vi har valt att fokusera in på vissa detaljer på varje känd plats runt om i Karlskoga. Det är nu upp till dig att lista ut var dessa bilder är tagna genom att besöka varje plats, vissa detaljer är väldigt stora, medans vissa är väldigt små så studera omgivningen nogga.



# Extrakartan



## Bildkartan

Här under finner du en talong med rutor märkta A-T, där du noterar numret på kartan till vänster. Du behöver inte ha brätton, sista dagen för inlämning är den 15 september.

Har du då lämnat in talongen och parat ihop de 20 bilderna med resp. plats så är du med i utlottningen av ett antal fina priser.

## Extrakartan

Här under finner du en talong med 10 st rutor där du noterar koden som finns på kontrollerna. Du behöver inte ha brätton, sista dagen för inlämning är den 15 september.

Har du då lämnat in talongen och hittat 10 st kontroller är du med i utlottningen av ett antal fina priser.

## Avslutning

Lördagen den 21 sep mellan kl. 11:00-13:00 har vi avslutning i klubbhuset vid Näset, med bl.a. servering och lättare stadsorientering.

I samband med avslutningen sker utlottning av vinsterna, ihop med specialpris för de närvarande. Prisutdelning startar ca 12:30, vinnarna presenteras på hemsidan samt sociala medier.

## Kontrollangivelse Extrakartan

- 1 Sten, S sidan
- 2 Sten, SV sidan
- 3 Pukktthöjden, SV sidan
- 4 Dike
- 5 Brant
- 6 Dike
- 7 Branten, Östra branten
- 8 Höjden, Uppe på
- 9 Grop
- 10 Kolbotten

## Kontrollangivelse Aktiva Karlskogakartan

- 1 Stigkröken
- 2 Stenen
- 3 Stigslut/Gärde
- 4 Bron
- 5 Stolpen
- 6 Parkering
- 7 Stolpen
- 8 Branten
- 9 Trappracket
- 10 Stenen
- 11 Stigslutet
- 12 Vändplats
- 13 Hörn staket
- 14 Stenen
- 15 Stenen
- 16 Stenen
- 17 Muren
- 18 Stenen
- 19 Parkbänken
- 20 Liffundament

- 21 Trädet
- 22 Stigförgrening
- 23 Stigförgrening
- 24 Gångväg
- 25 Öppen yta
- 26 Stolpen
- 27 Papperskorgen
- 28 Parkering
- 29 Stenen
- 30 Stigkorsning
- 31 Stenen
- 32 Branten
- 33 P-skyllten
- 34 Staketet
- 35 Stigförgrening
- 36 Trädet
- 37 Mellan stenar
- 38 N Stenen
- 39 Stigkrök
- 40 Parkbänken


- 41 Udden
- 42 Gärdeshöret
- 43 Stigkröken
- 44 Vägförgreningen
- 45 Slutet på staketet
- 46 Gropen
- 47 Stenen
- 48 Änden på räcket
- 49 Stigkröken
- 50 Trädäcket

## Förklaring svårighetsgraderna

- GRÖN = Lätta
- BLÅ = Medel
- RÖD = Svårare

## Stöd oss via Swish

Tycker du att Aktiva Karlskoga gör något bra? Då får du gärna lämna ett valfritt bidrag så ser vi att vårt ideella arbete med årets kartor uppskattas.



AktivaKGA/OK Djerf

1230243253



## Så här lämnar du in talongen:

Lämna talongen enligt instruktionerna på framsidan av denna talong.

## Här fyller du i koden för Extrakartan

1	2	3	4	5
6	7	8	9	10



Hitta oss online!  
#AktivaKarlskoga

[www.instagram.com/aktiva.karlskoga](https://www.instagram.com/aktiva.karlskoga)  
[www.facebook.com/aktivakarlskoga](https://www.facebook.com/aktivakarlskoga)

## Här fyller du i koden för Bildkartan

A	B	C	D	E	F	G	H	I	J
K	L	M	N	O	P	Q	R	S	T

Kontrollerna sitter ute hela säsongen!