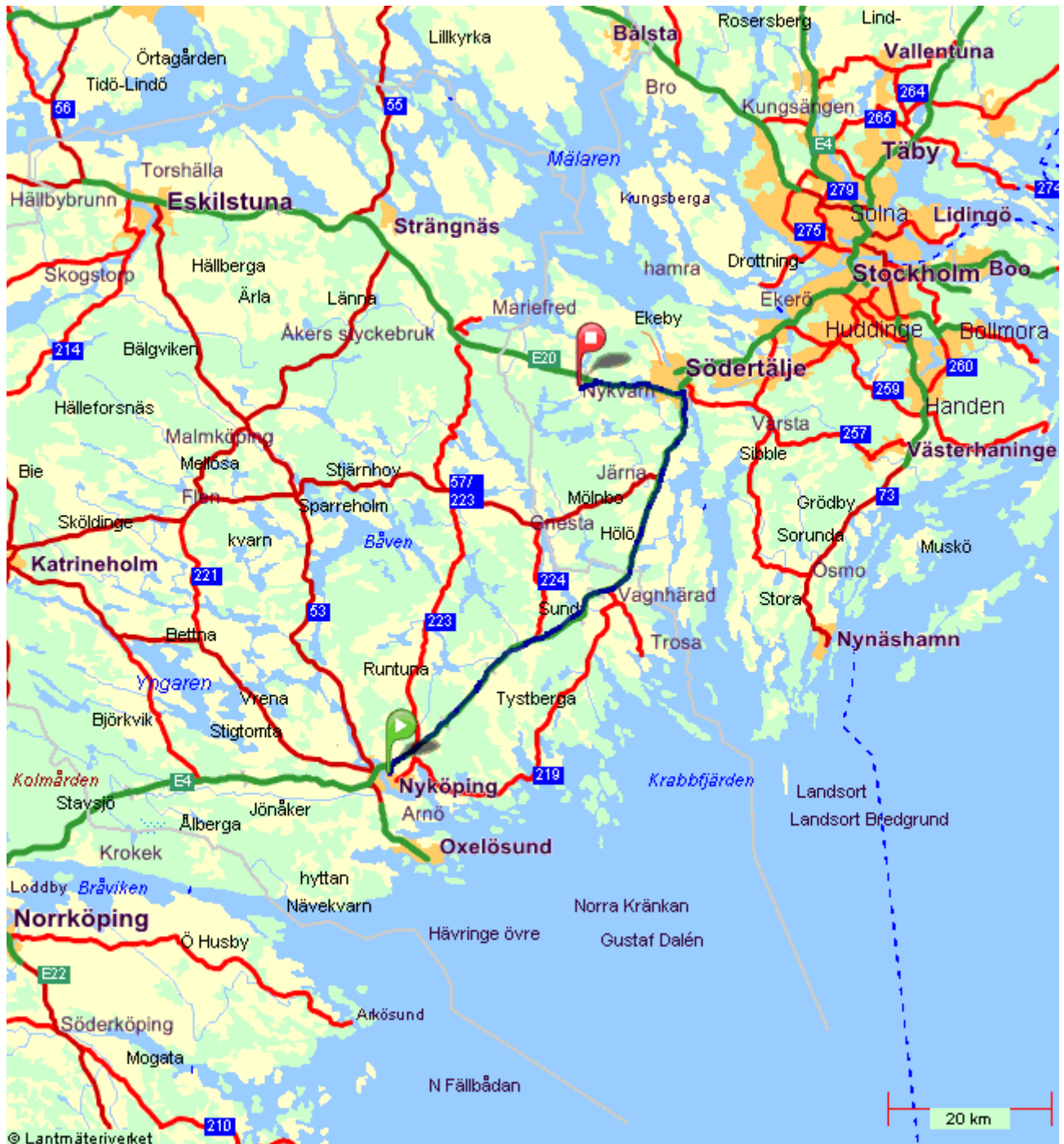




Från Nyköping, 61161 NYKÖPING
Till Trädgårdsvägen 21, 15532 NYKVARN
Avstånd 77,8 km, ca 0:52 timmar



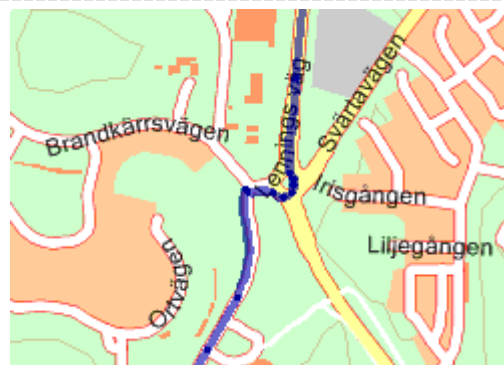
- | | | | |
|---|--|-----|------------------------------------|
| 1 | | 0 | Starta på |
| 2 | | 0,3 | Kör höger in på
Stockholmsvägen |



3 0,9



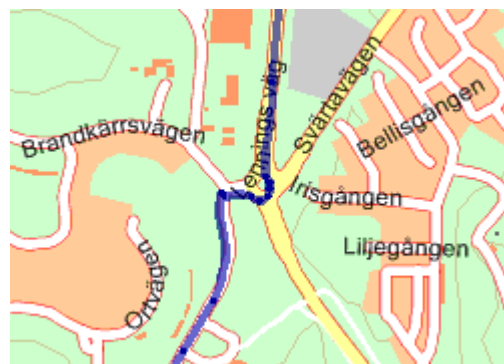
Kör höger in på
Brandkärrsvägen



4 1



Ta **tredje** avfarten i rondellen till
Stockholmsvägen



5 1,5



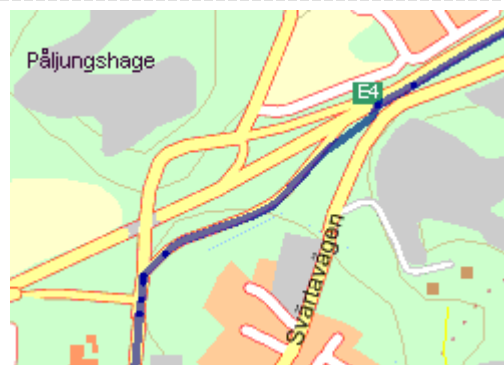
Föl skylt mot **Stockholm**



6 1,5



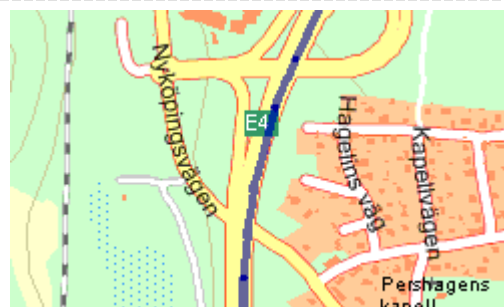
Sväng höger via påfart till **E4**
(E4)



7 61,3



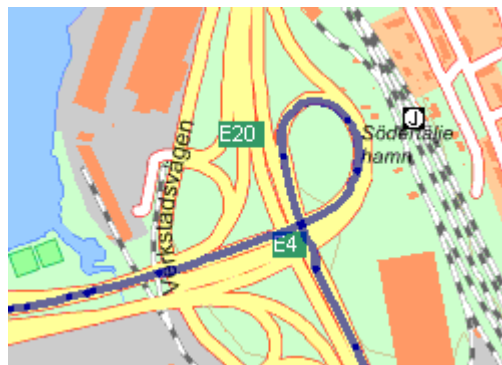
Föl skylt mot **Stockholm,**
Södertälje



8 ↑ 63,7 Följ skylt mot **Göteborg, Södertälje, Nynäshamn**



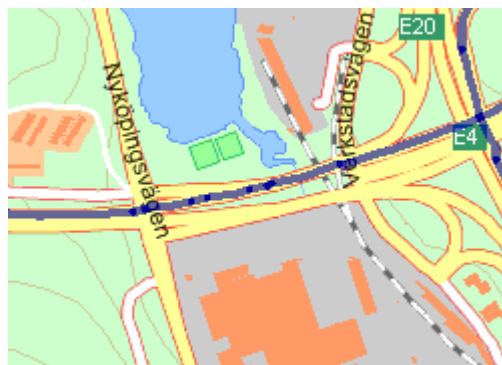
9 ⤴ 63,9 Kör av via avfart och fortsätt rakt fram mot **avfart 143 Trafikplats Saltskog (E20)**



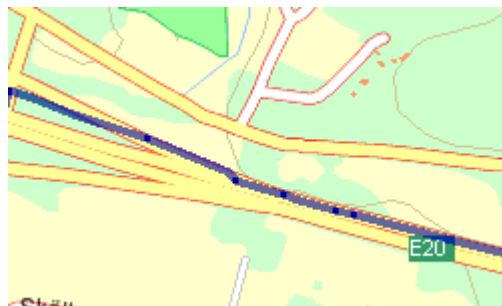
10 ↑ 64,7 Följ skylt mot **Göteborg, Strängnäs, Centrum**




11 ↑ 64,8 Följ skylt mot **Göteborg, Strängnäs**




12 ↑ 74,9 Följ skylt mot **Taxinge, Järna, Nykvarn**




- 13  74,9 Kör av via avfart och sväng vänster in på **avfart 140 Trafikplats Nykvarn**




- 14  75,3 Följ skylt mot **Järna, Nykvarn, Lådbilslandet**




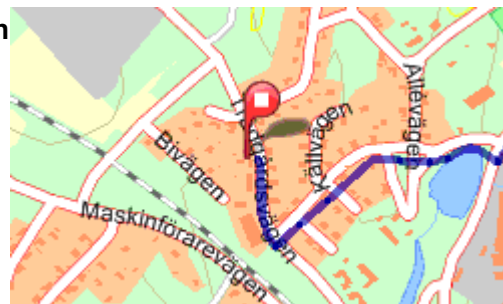
- 15  75,7 Ta **första** avfarten i rondellen till **Södertäljevägen**



- 16  77,2 Kör höger in på **Stallbacksvägen**



- 17  77,6 Kör höger in på **Trädgårdsvägen**



18



77,8

Stopp på Trädgårdsvägen



Eniro Sverige AB ansvarar inte för tjänstens innehåll
Färdbeskrivning