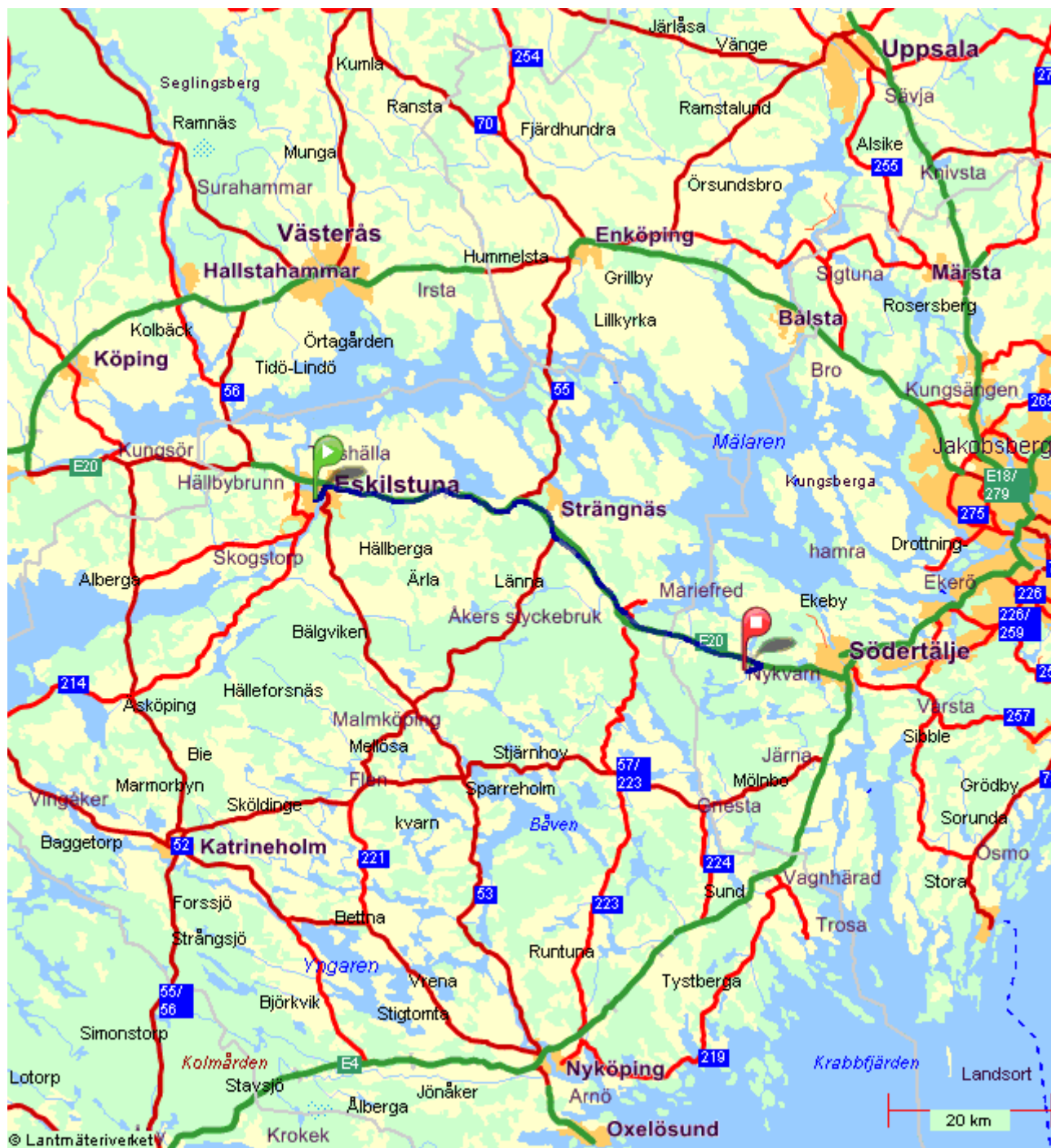




Från Eskilstuna, 63220 ESKILSTUNA
Till Trädgårdsvägen 17 15532 NYKVARN
Avstånd 68,2 km, ca 0:47 timmar

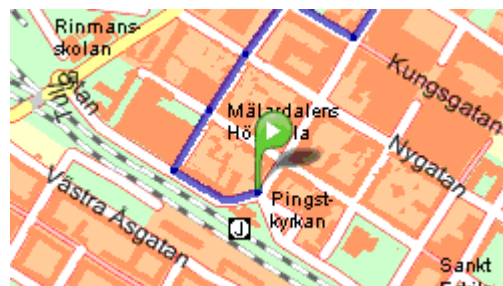


1

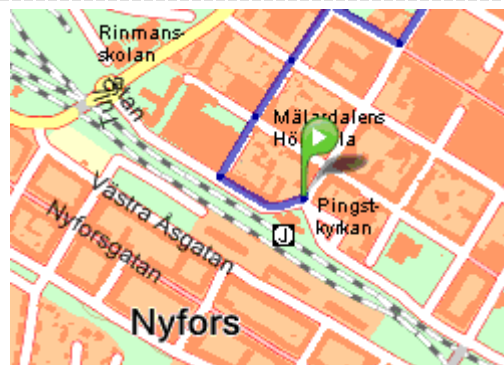


0

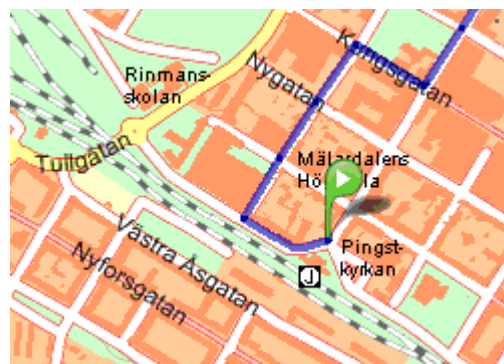
Starta på Drottninggatan



2 0

Kör höger in på
Västermarksgatan

3 0,2

Kör höger in på **Bruksgatan**

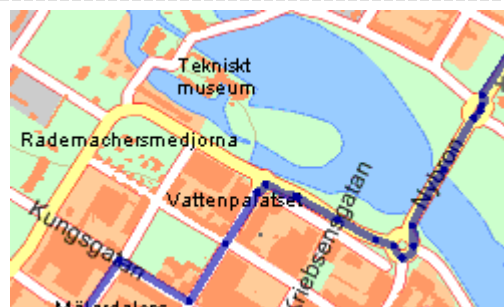
4 0,5


Kör höger in på **Kungsgatan**

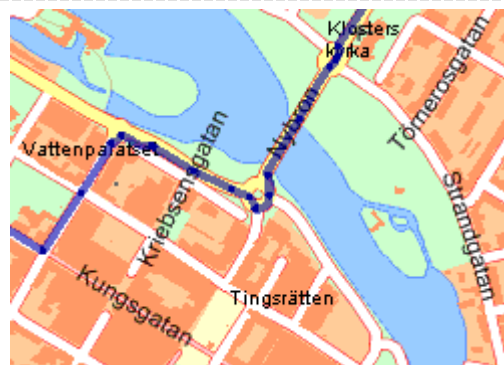
5 0,6


Kör vänster in på
Drottninggatan

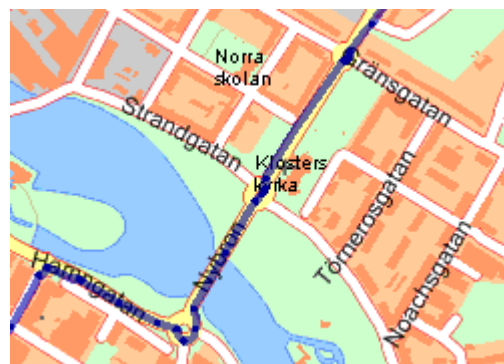
6 0,8


Ta **första** avfarten i rondellen till
Hamngatan

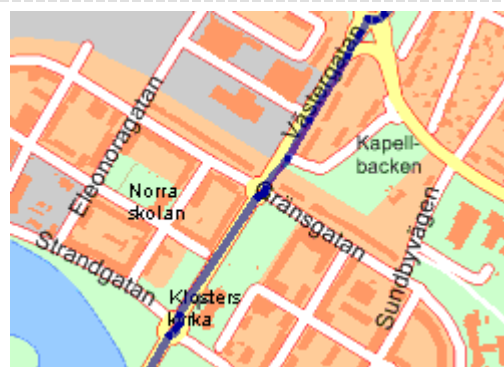
- 7  1,1 Ta **tredje** avfarten i rondellen till **Nybron**




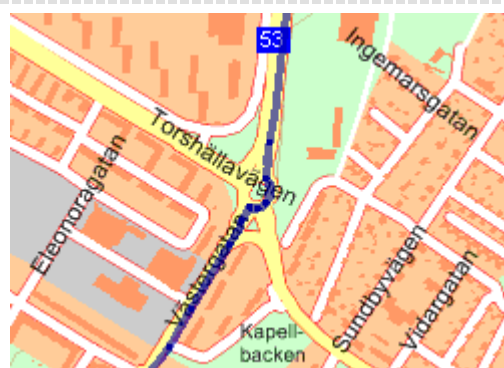
- 8  1,4 Ta **andra** avfarten i rondellen till **Vastergatan**



- 9  1,6 Ta **andra** avfarten i rondellen till **Vastergatan**

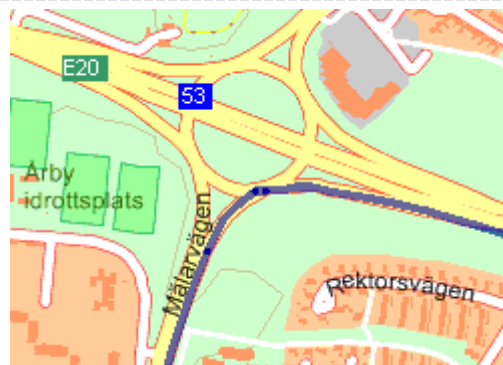
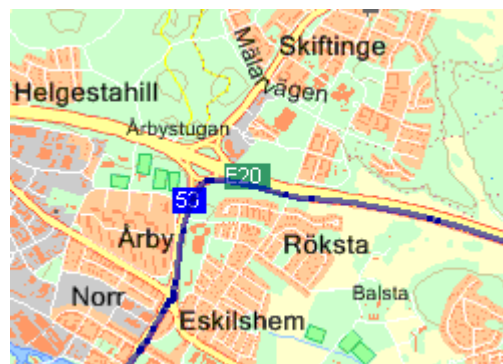



- 10  2 Ta **andra** avfarten i rondellen till **Mälarvägen (53)**




- 11  2,6 Följ skylt mot **Stockholm**




12  2,7Ta **första** avfarten i rondellen till
Mälarvägen (53)13  2,7Kör av via avfart och fortsätt rakt
fram mot **avfart 132 Trafikplats
Årby (E20)**14  65,3Följ skylt mot **Järna, Nykvarn**15  65,4Kör av via avfart och sväng höger
in på **avfart 140 Trafikplats
Nykvarn**16  65,9Följ skylt mot **Järna, Nykvarn,
Lödbilslandet**

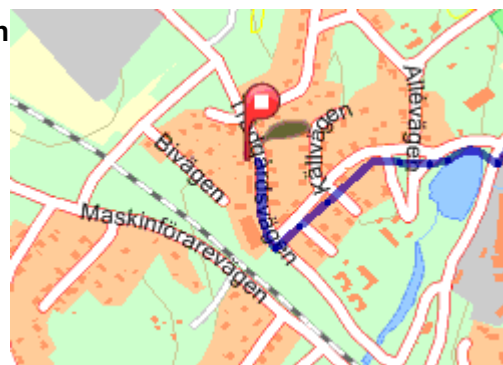
- 17  66,1 Ta **första** avfarten i rondellen till **Södertäljevägen**



- 18  67,6 Kör höger in på **Stallbacksvägen**



- 19  68,1 Kör höger in på **Trädgårdsvägen**



- 20  68,2 Stopp på **Trädgårdsvägen**



Eniro Sverige AB ansvarar inte för tjänstens innehåll
Färdbeskrivning